













Itinéraire de la Micro-balade :

-  Itinéraire principal
-  Aire de pique-nique
-  Point de départ






Divers éléments paysagers :

-  Route principale
-  Chemin
-  Piste cyclable
-  Bâtiments
-  Espace boisé
-  Ancien espace boisé

Réseau hydrographique :

-  Cours d'eau
-  Ancien méandre
-  Plan d'eau, bassin, mare

Relief du terrain :

-  Altitude
-  Pente < à 3%
-  Pente entre 3% et 5%
-  Pente entre 5% et 7%
-  Pente entre 7% et 8%

